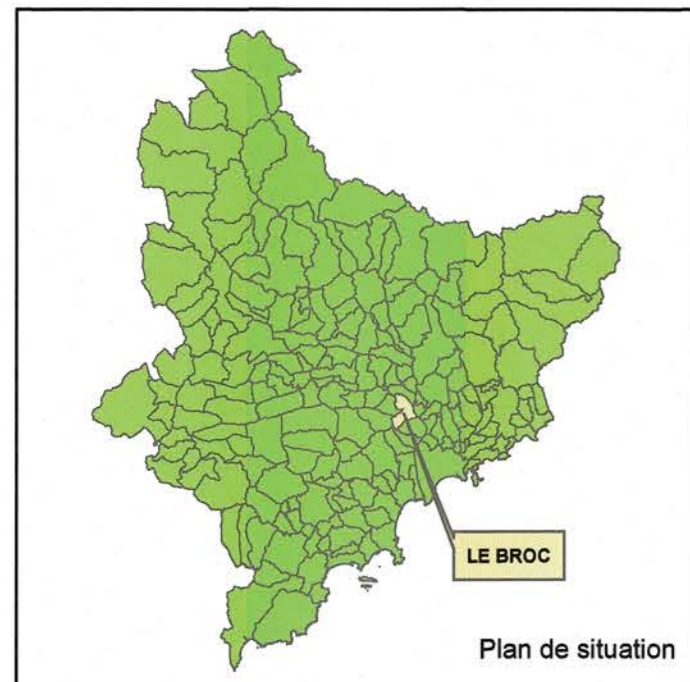




Commune de Le Broc

PLAN de PREVENTION des RISQUES NATURELS PREVISIBLES d'INCENDIE de FORETS

Dossier d'enquête publique
valant porter-à-connaissance
Carte de la voirie



Pour le préfet,
Le Secrétaire Général
SG 4522
Philippe LOOS

1:13 000


Mai 2022

| |
|---|
| PRESRIPTION du PPRIF : 16 juin 2021 |
| DELIBERATION du CONSEIL MUNICIPAL : |
| ENQUETE PUBLIQUE : |
| APPROBATION du PPRIF : |
| DIRECTION DEPARTEMENTALE DES TERRITOIRES ET DE LA MER ALPES-MARITIMES SERVICE DEPLACEMENTS-RISQUES-SECURITE |

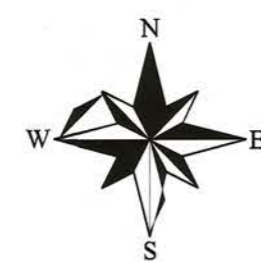
Voirie

- Voie principale (double issue, largeur supérieure à 5 mètres)
- Voie secondaire (double issue, largeur supérieure à 3 mètres)
- Voie étroite (double issue, largeur inférieure à 3 mètres)
- Voie sans issue (largeur supérieure à 3 mètres)
- Voie étroite sans issue

Limite de commune de Le Broc



0 250 500 750 1 000 Mètres



Source :
- Fond cartographique Scan25 © IGN 2022
- Voirie BD Topo © IGN 2022
- Limite communale BDtopo © IGN 2022

